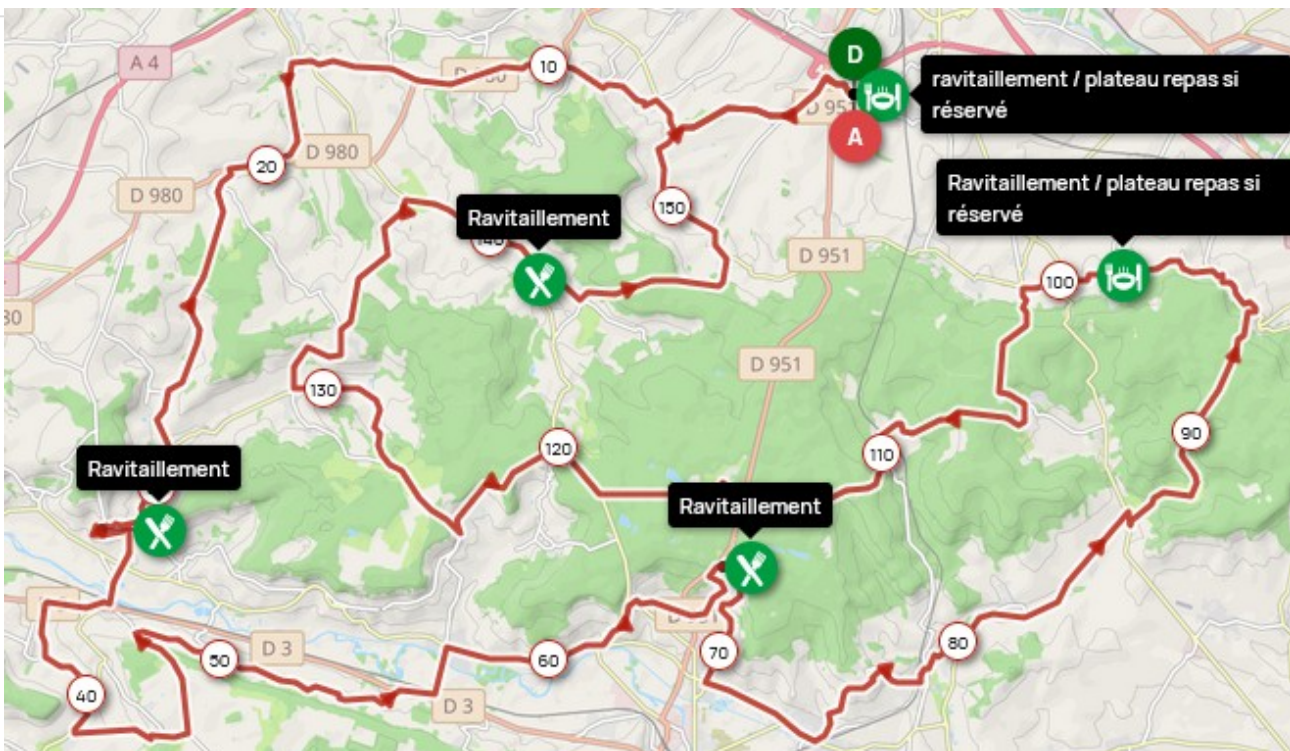
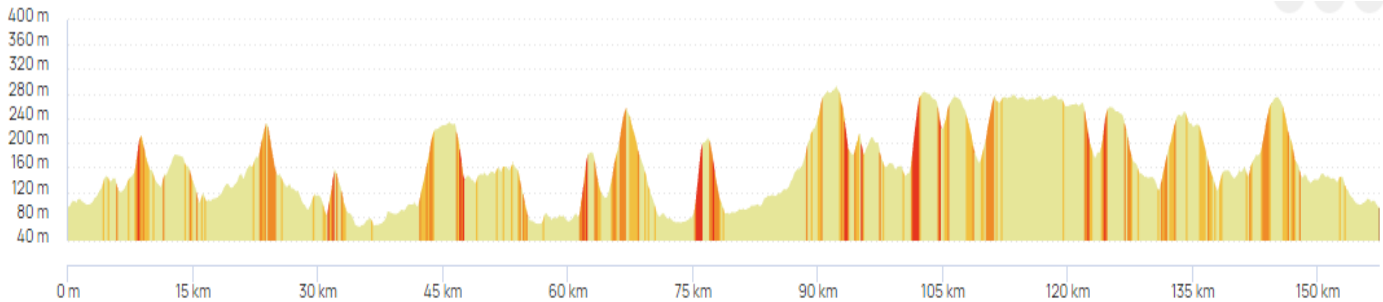


# P1 : 158,0 km, DÉNIVELÉ 2257 m

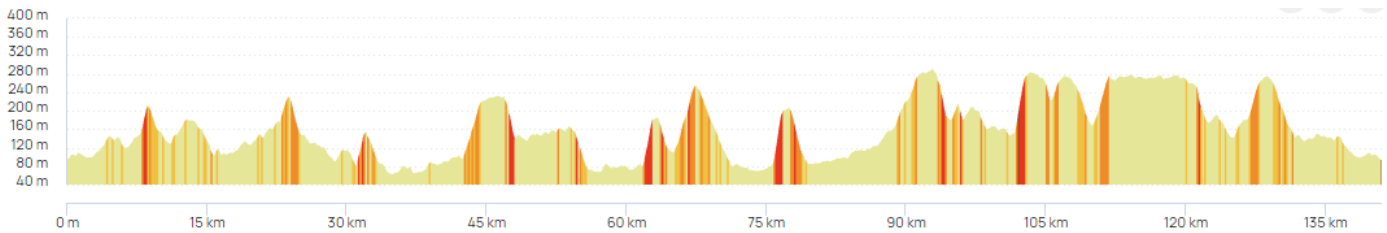
Parcours Commun P1 - P1Bis			Parcours P1		
Km			Km		Km
0.0	Champfleury Foyer Rural	0.0	3.7	Ay (à gauche)	74.9
2.5	Villers aux Noeuds	2.5	2.0	Mutigny (à droite)	76.9
2.8	Écueil	5.3	2.5	Avenay-Val-d'Or	79.4
1.7	Sacy	7.0	2.1	Fontaine-sur-Ay	81.5
1.2	Ville-Dommange	8.2	4.7	Louvois (à droite puis à gauche)	86.2
8.6	Sarcy	16.8	7.8	Verzy	94.0
2.9	Chambrecy	19.7	1.9	Verzenay	95.9
1.2	Ville-en-Tardenois (à gauche)	20.9	2.6	Mailly-Champagne (ravitaillement, repas)	98,5
4.4	Jonquery	25.3	2.7	Ludes	101,2
6.8	Châtillon-sur-Marne (ravitaillement)	32.1	3.9	Ville-en-Selve	105,1
4.0	Mareuil-le-Port (à droite puis à gauche)	36.1	5.5	Germaine	110,6
5.1	Festigny	41.2	4.8	Saint-Imoges	115,4
2.8	Le Chêne la Reine	44.0	8.9	Fleury-la-Rivière	124,3
5.4	Oeuilly	49.4	3.6	Belval-sous-Châtillon	127,9
1.7	Montvoisin	51.1	3.2	Cuchery, Carrefour D24 (à droite)	131,1
2.9	Boursault	54.0	2.5	La Neuville aux Larris	133,6
2.2	La Chaussée de Damery (à gauche)	56.2	4.4	Chaumuzy	138,0
1.3	Damery (à droite)	57.5	2.3	Marfaux	140,3
4.1	Cumières (à gauche)	61.6	1.9	Pourcy La Maison du Parc (ravitaillement)	142,2
1.6	Hautvillers (à droite puis à gauche)	63.2	6.0	Sermiers	148,2
3.6	Champillon (ravitaillement)	66.8	2.0	Chamery	150,2
4.4	Dizy (à gauche)	71.2	1.7	Écueil	151,9
			3.6	Villers aux Noeuds	155,5
			2.5	Champfleury Foyer Rural	158,0



# P1Bis : 140,9 km, DÉNIVELÉ 1991 m

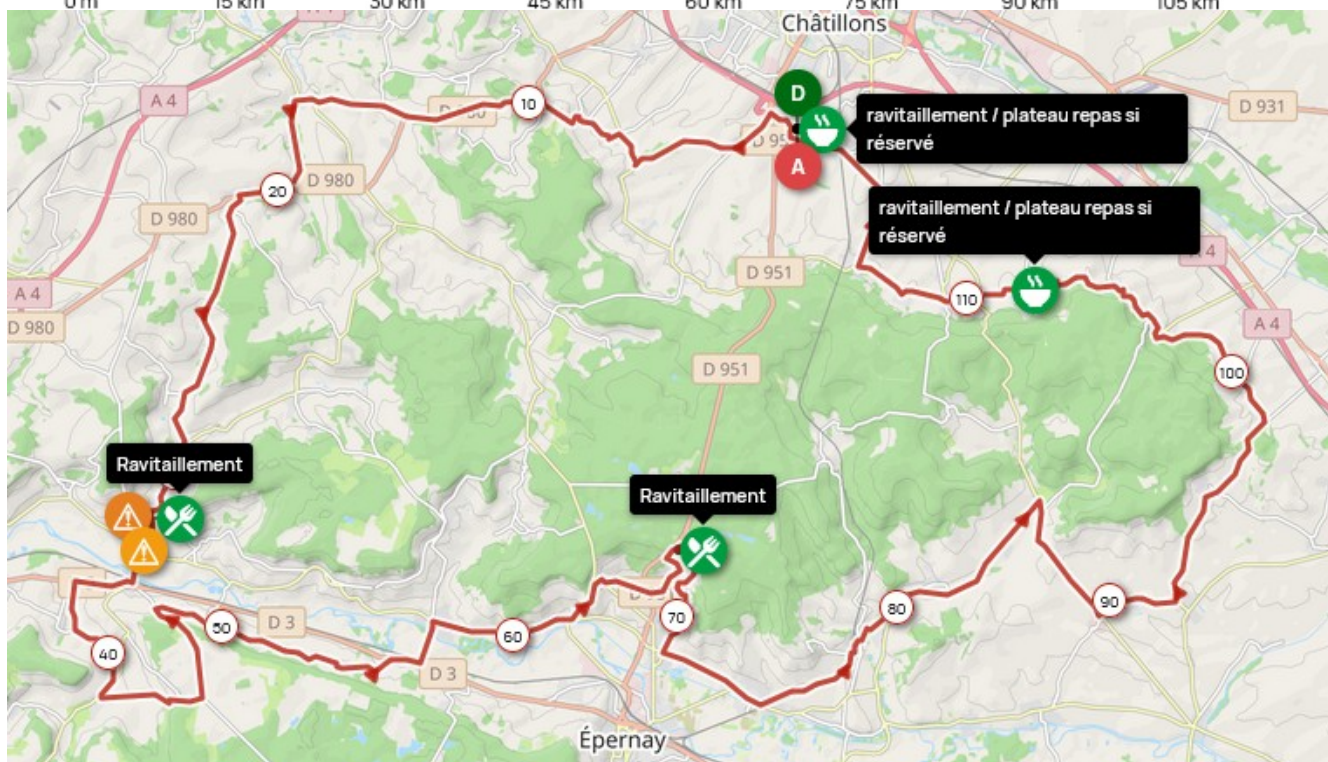
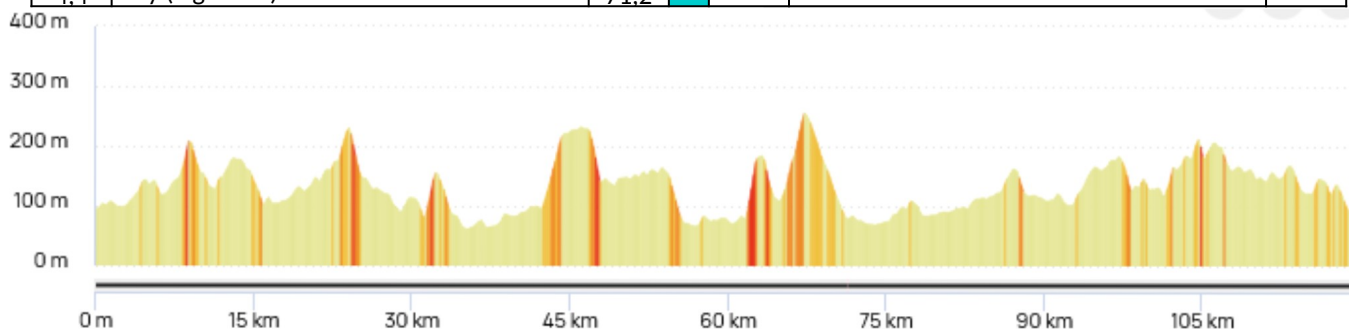
Parcours Commun P1 - P1Bis			Parcours P1Bis		
Km			Km		Km
0.0	Champfleury Foyer Rural	0.0	3.7	Ay (à gauche)	74.9
2.5	Villers aux Noeuds	2.5	2.0	Mutigny (à droite)	76.9
2.8	Écueil	5.3	2.5	Avenay-Val-d'Or	79.4
1.7	Sacy	7.0	2.1	Fontaine-sur-Ay	81.5
1.2	Ville-Dommange	8.2	4.7	Louvois (à droite puis à gauche)	86.2
8.6	Sarcy	16.8	7.8	Verzy	94.0
2.9	Chambrecy	19.7	1.9	Verzenay	95.9
1.2	Ville-en-Tardenois (à gauche)	20.9	2.6	Mailly-Champagne (ravitaillement, repas)	98.5
4.4	Jonquery	25.3	2.7	Ludes	101.2
6.8	Châtillon-sur-Marne (ravitaillement)	32.1	3.9	Ville-en-Selve	105.1
4.0	Mareuil-le-Port (à droite puis à gauche)	36.1	5.5	Germaine	110.6
5.1	Festigny	41.2	4.8	Saint-Imoges	115.4
2.8	Le Chêne la Reine	44.0	6.6	Nanteuil la forêt	122.0
5.4	Oeuilly	49.4	3.1	Pourcy La Maison du Parc (ravitaillement)	125.1
1.7	Montvoisin	51.1	6.0	Sermiers	131.1
2.9	Boursault	54.0	2.0	Chamery	133.1
2.2	La Chaussée de Damery (à gauche)	56.2	1.7	Écueil	134.8
1.3	Damery (à droite)	57.5	3.6	Villers aux Noeuds	138.4
4.1	Cumières (à gauche)	61.6	2.5	Champfleury Foyer Rural	140.9
1.6	Hautvillers (à droite puis à gauche)	63.2			
3.6	Champillon (ravitaillement)	66.8			
4.4	Dizy (à gauche)	71.2			

Profil & Carte P1Bis



**P2 : 119,5 km, DÉNIVELÉ 1548 m**

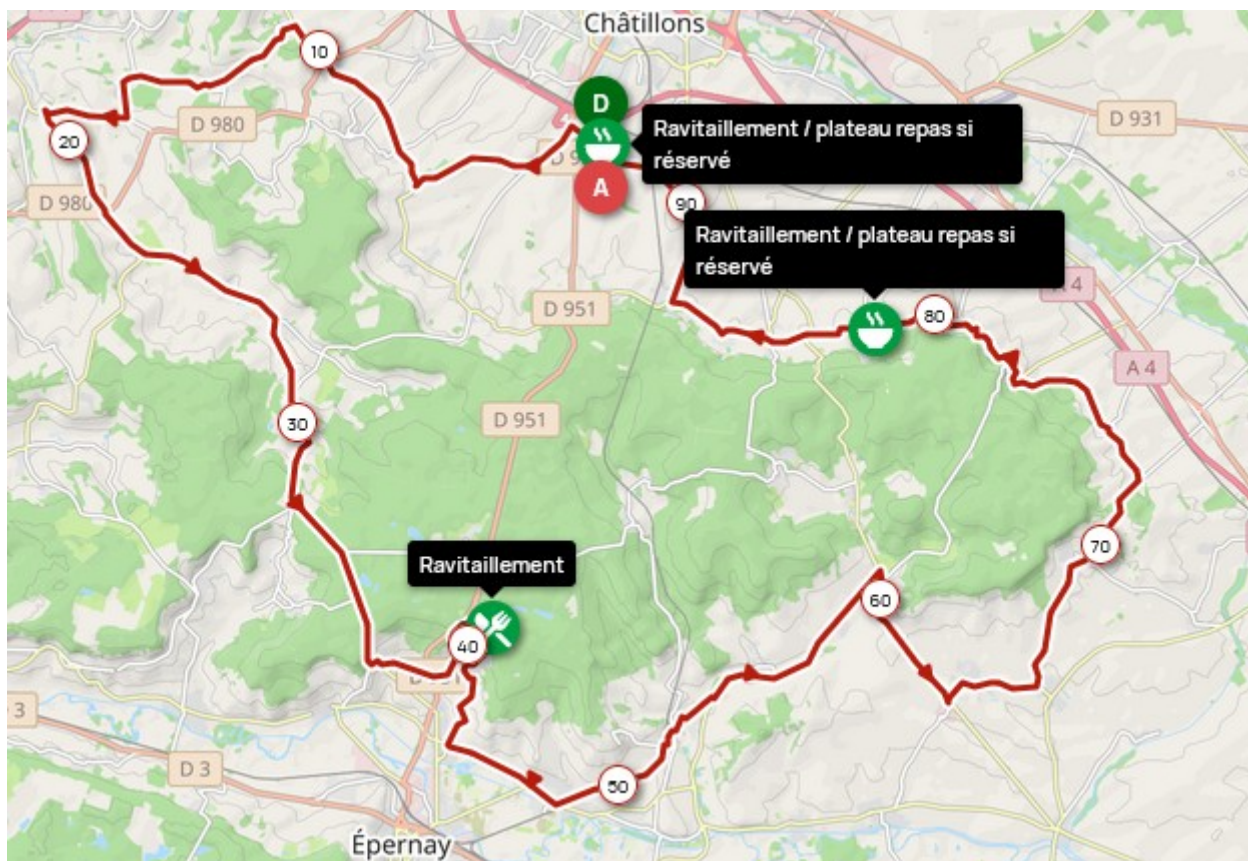
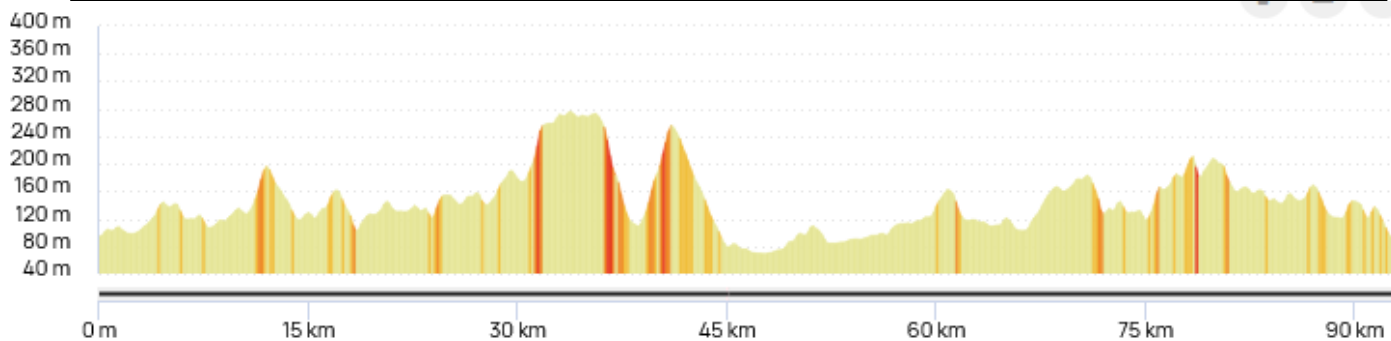
Parcours P2					
Km				Km	Km
0.0	Champfleury Foyer Rural	0.0	3.4	Ay	74.6
2.5	Villers aux Noeuds	2.5	4.2	Avenay-Val-d'Or	78.8
2.8	Ecueil	5.3	2.1	Fontaine-sur-Ay	80.9
1.7	Sacy	7.0	4.6	Louvois	85.5
1.2	Ville-Dommange	8.2	4.0	Bouzy (rond point)	89,5
8.7	Sarcy	16.9	2.6	Ambonnay	92,1
2.9	Chambrecy	19.8	3.5	Trépail	95,6
1.3	Ville-en-Tardenois (à gauche)	21.1	4.2	Villers Marmery	99,8
4.3	Jonquery	25.4	3.1	Verzy	102,9
6.7	Châtillon-sur-Marne (ravitaillement)	32.1	2.4	Verzenay	105,3
4.0	Mareuil-le-Port (à droite puis à gauche)	36.1	2.6	Mailly-Champagne (ravitaillement, repas)	107,9
5.1	Festigny	41.2	2.7	Ludes	110,6
2.8	Le Chêne la Reine	44.0	1.2	Chigny les Roses	111,8
5.4	Oeuilly	49.4	1.7	Rilly la Montagne	113,5
1.7	Montvoisin	51.1	3.7	Montbré	117,2
2.9	Boursault	54.0	2.3	Champfleury Foyer Rural	119,5
2.2	La Chaussée de Damery (à gauche)	56.2			
1.3	Damery (à droite)	57.5			
4.1	Cumières (à gauche)	61.6			
1.6	Hautvillers (à droite puis à gauche)	63.2			
3.6	Champillon (ravitaillement)	66.8			
4.4	Dizy (à gauche)	71.2			





# P3 : 93,2km, DÉNIVELÉ 1177 m

Parcours Commun P3					
Km			Km		Km
0,0	Champfleury Foyer Rural	0,0	4,2	Avenay-Val-d'Or	52,5
2,5	Villers aux Noeuds	2,5	2,2	Fontaine-sur-Ay	54,7
3,1	Ecueil	5,6	4,6	Louvois	59,3
1,0	Sacy	6,6	4,0	Bouzy (rond-point)	63,3
2,7	Jouy les Reims	9,3	2,5	Ambonnay	65,8
0,7	Pargny les Reims	10,0	3,6	Trépail	69,4
0,9	Coulommès la Montagne (à gauche)	10,9	4,1	Villers-Marmery	73,5
2,5	Saint Euphraise et Clairizet	13,4	3,2	Verzy	76,7
2,6	Aubilly	16,0	2,3	Verzenay	79,0
3,0	Sarcy (à gauche)	19,0	2,6	Mailly-Champagne (ravitaillement, repas)	81,6
4,5	Chaumuzy	23,5	2,8	Ludes	84,4
2,2	Marfaux	25,7	1,3	Chigny les Roses	85,7
4,9	Nanteuil la Forêt	30,6	1,5	Rilly la Montagne	87,2
6,5	Hautvillers (à droite puis à gauche)	37,1	3,8	Montbré	91,0
3,8	Champillon (ravitaillement)	40,9	2,2	Champfleury Foyer Rural	93,2
4,2	Dizy (à gauche)	45,1			
3,2	Ay	48,3			





# P4 : 49,6 km, DÉNIVELÉ 415 m

Parcours P4					
Km		km		Km	Km
0.0	Champfleury Foyer Rural	0.0	1.6	Villers -Marmery	29.9
2.2	Trois Puits	2.2	3.1	Verzy	33.0
3.8	Cormontreuil	6.0	2.4	Verzenay	35.4
2.0	Taissy	8.0	2.8	Mailly-Champagne (ravitaillement, repas)	38,2
3.3	Sillery	11.3	2.6	Ludes	40.8
4.6	Prunay	15.9	1.3	Chigny les Roses	42.1
3.5	Val de Vesle	19.4	1.5	Rilly la Montagne	43.6
1.0	Sept Saulx	23.3	3.7	Montbré	47.3
2.8	LES Cotes Loges (prendre direction Taissy)	26.1	2.3	Champfleury Foyer Rural	49,6
2.2	Carrefour D37/D24	28.3			

